

UCHWAŁA Nr XLVI/386/17
RADY GMINY CEGŁÓW
z dnia 18 grudnia 2018 r

w prawie ustanowienia pomnika przyrody

Na podstawie art. 7 ust. 1 pkt 1 i art. 18 ust. 2 pkt 15 ustawy z dnia 8 marca 1990 r. o samorządzie gminnym (Dz. U. z 2017 r., poz. 1875) oraz art. 44 ust. 1 i 2 ustawy z dnia 16 kwietnia 2004 r. o ochronie przyrody (Dz. U. z 2016 r., poz. 2134 z późn. zm.) Rada Gminy Ceglów uchwała, co następuje:

§ 1

1. Ustanawia się pomnik przyrody drzewo z gatunku lipy drobnolistnej (*Taxus baccata*), o obwodzie pnia 455 cm, wieku około 182 lat, rosnące na działce o nr ew. 944 w miejscowości Ceglów o współrzędnych N: 52⁰ 08' 51,3" E: 21⁰ 44' 11,29".
2. Drzewo opisane w ust. 1 podlega ochronie w celu zachowania szczególnej wartości przyrodniczej i krajobrazowej.

§ 2

W stosunku do pomnika przyrody ustanowionych w § 1 zakazuje się:

- 1) niszczenia, uszkodzenia lub przekształcania obiektu lub obszaru;
- 2) wykonywania prac ziemnych trwale zniekształcających rzeźbę terenu, z wyjątkiem prac związanych z zabezpieczeniem przeciwsztorowym lub przeciwpowodziowym albo budową, odbudową, utrzymywaniem, remontem lub naprawą urządzeń wodnych;
- 3) uszkodzenia i zanieczyszczenia gleby;
- 4) dokonywania zmian stosunków wodnych, jeżeli zmiany te nie służą *ochronie przyrody* albo racjonalnej gospodarce rolnej, leśnej, wodnej lub rybackiej;
- 5) likwidowania, zasypywania i przekształcania naturalnych zbiorników wodnych, starorzeczy oraz obszarów wodno-błotnych;
- 6) wylewania gnojowicy, z wyjątkiem nawożenia użytkowanych gruntów rolnych;
- 7) zmiany sposobu użytkowania ziemi;
- 8) wydobywania do celów gospodarczych skał, w tym torfu, oraz skamieniałości, w tym kopalnych szczątków roślin i zwierząt, a także minerałów i bursztynu;
- 9) umyślnego zabijania dziko występujących zwierząt, niszczenia nor, legowisk zwierzęcych oraz tarlisk i złożonej ikry, z wyjątkiem amatorskiego połowu ryb oraz wykonywania czynności związanych z racjonalną gospodarką rolną, leśną, rybacką i łowiecką;
- 10) zbioru, niszczenia, uszkodzenia roślin i grzybów na obszarach użytków ekologicznych, utworzonych w celu *ochrony* stanowisk, siedlisk lub ostoi roślin i grzybów chronionych;
- 11) umieszczania tablic reklamowych.

§ 3

1. Prowadzenie monitoringu oraz wykonywania zabiegów pielęgnacyjnych niezbędnych dla utrzymania właściwego stanu pomników przyrody i realizacji celów powierza się właścicielowi drzewa.
2. Czynności, o których mowa w ust. 1 wykonywane są bez konieczności podejmowania uchwały Rady Gminy Cegłów.

§ 4


Nadzór nad pomnikiem przyrody wymienionym w § 1 sprawuje Wójt Gminy Cegłów.

§ 5

Wykonanie uchwały powierza się Wójtowi Gminy Cegłów.

§ 6

Uchwała wchodzi w życie po upływie 14 dni od ogłoszenia w Dzienniku Urzędowym Województwa Mazowieckiego.



PIZEWODNICZĄCY
RADY GMINY
CEGŁÓW

Załącznik Nr 1 Karta ewidencyjna obiektu o cechach pomnika przyrody ożywionej

Załącznik Nr 2 Mapa

Uzasadnienie


Przedmiotowa Lipa drobnolistna ze względu na okazałe i rzadko spotykane rozmiary wyróżnia się spośród innych tworów przyrody ożywionej Gminy Cegłów. Nadanie drzewu statusu pomnika przyrody umożliwi zachowanie drzewa dla następnych pokoleń. Ustalenia dotyczące wieku drzewa, wskazują, iż drzewo nie przekracza 200 lat co w przypadku lip dowodzi, iż drzewo jest stosunkowo młode.

Ustanowienie pomnika przyrody, stanowiska dokumentacyjnego, użytku ekologicznego lub zespołu przyrodniczo-krajobrazowego następuje w drodze uchwały rady gminy, o czym stanowi art. 44 ust. 1 ustawy o ochronie przyrody.

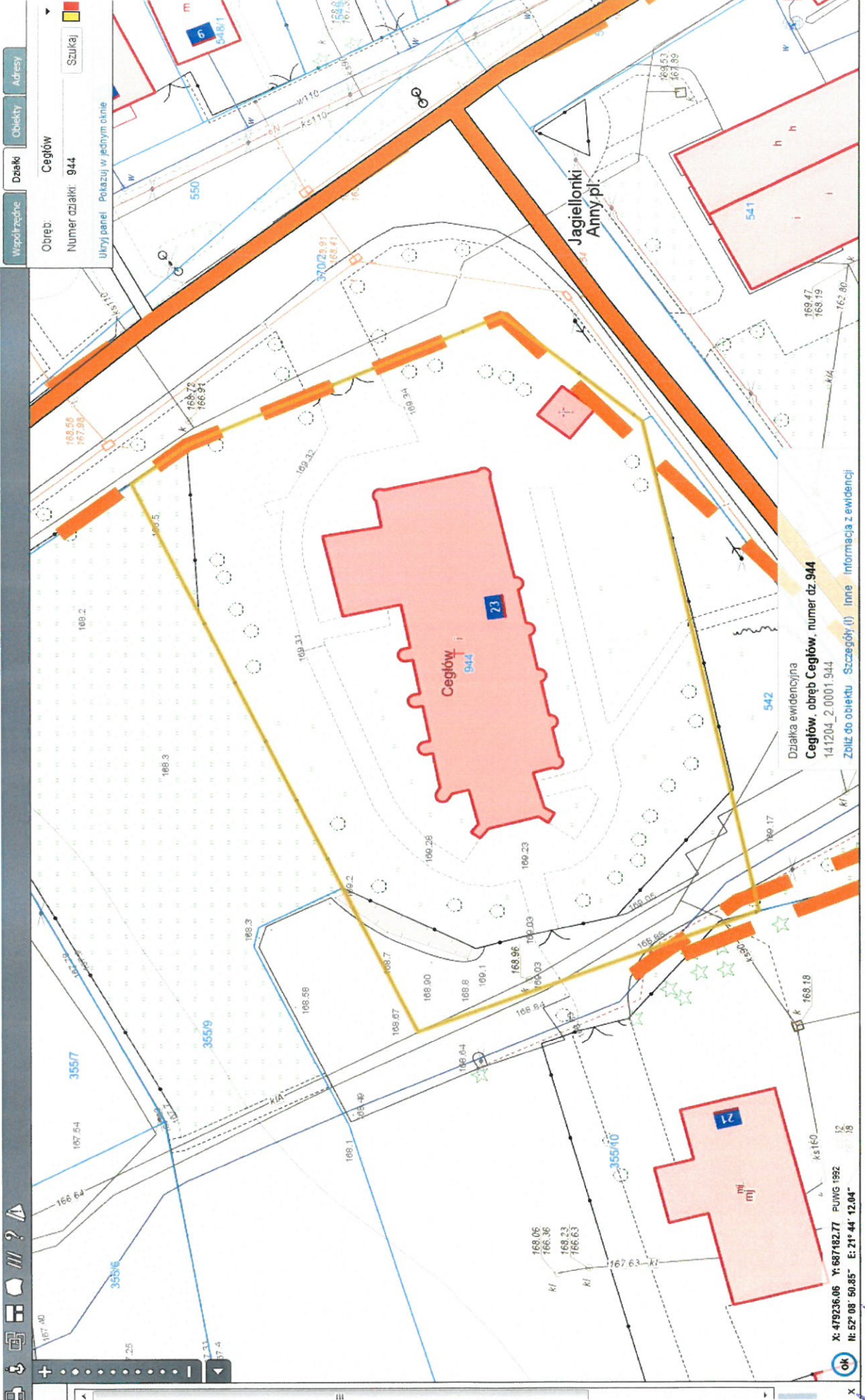
Karta ewidencyjna obiektu o cechach pomnika przyrody ożywionej

Województwo:	Gmina/Miasto:	Miejscowość:
Mazowieckie	Cegłów	Cegłów, pl. Anny Jagiellonki 23 na placu przy kościele Rzymsko- Katolickim
Nr obiektu	Nazwa obiektu – gatunek (nazwa polska i łacińska)	Rodzaj obiektu (w przypadku grupowych podać ilość)
13	Lipa drobnolistna <i>Taxus baccata</i>	n.d.
Współrzędne według mapy w skali 1:1000		
N: 52° 08' 51,3"		E: 21° 44' 11,29"
Opis stanowiska (charakterystyka otoczenia, zagrożenia i inne):		
<p>Lipa rośnie na placu przy kościele Rzymsko-Katolickim w Cegłowie w odległości 10 m od ściany po stronie północnej. Stan wizualny drzewa bez zastrzeżeń. Pokrój drzewa okrągławy. Pień drzewa prosty z typowymi dla drzew z gatunku lipy pojedynczymi podłużnymi wybrzuszeniami. Kora w kolorze szarobrązowym, brak ubytków w koronie. Koronę drzewa tworzą dwa konary rozchodzące się na wysokości 7,5 m. Jeden z konarów odchylony w kierunku północno-wschodnim. Brak śladu posuszu.</p> <p>Wysokość drzewa wynosi 21 m, na wysokości 130 cm obwód pnia wynosi 455 cm. Stosując metodę ustalania wieku drzew opracowaną przez prof. Longina Majdeckiego szacuje się, iż drzewo ma ok. 182 lata .</p> <p>Przedmiotowa lipa stanowi jedno z najbardziej okazałych drzew znajdujących się na terenie gminy Cegłów. Obwód pnia drzewa przekracza obwody pni dla drzew z gatunku lipy, które dotychczas zostały uznane za pomniki przyrody. Przedmiotowa lipa na tle dotychczasowych pomników przyrody w gminie Cegłów zajmuje trzecie miejsce pod względem rozmiarów pierśnicy. Ustalenia dotyczące wieku drzewa, o tym iż drzewo nie przekracza 200 lat dowodzi, iż drzewo jest stosunkowo młode jak na drzewo z gatunku lipy. Nadanie statusu pomnika przyrody wykluczy ewentualne prawdopodobieństwo pochopnej wycinki i przyczyni się dla zachowania dla przyszłych pokoleń.</p>		
Opis techniczny obiektu:		
Obwód [cm]	Wysokość [m]	Szacunkowy wiek [lata]
455	21	182
Określenie ogólnego stanu zdrowotnego w skali od 1 do 5	Proponowane zabiegi konserwatorskie	Inne wnioski i zalecenia

(1-b.zły, 2-zły, 3-średni, 4-dobry, 5-b.dobry)		
5	Brak	Zakaz czynności wprowadzony art. 45 ust. 1 ustawy o ochronie przyrody z dnia 16 kwietnia 2004 r. (Dz. U. z 2016 r., poz.2134)
Właściciel	Zarządca	Użytkownik
Parafia Rzymsko-Katolickim pw. św. Jana Chrzciciela i św. Andrzeja	Parafia Rzymsko-Katolickim pw. św. Jana Chrzciciela i św. Andrzeja	Parafia Rzymsko-Katolickim pw. św. Jana Chrzciciela i św. Andrzeja
Kronika obiektu:		
dz.nr 944		


 PRZEWODNICZĄCY
 RADY GMINY
 Krosno

Załącznik Nr 2
do uchwały Rady Gminy Cegłów
Nr XLVI/386/17 z dnia 18 grudnia 2017 r.



Działka ewidencyjna
Cegłów, obręb Cegłów, numer dz. 944
141204_2.0001.944
Zob. do obiektu Szczegóły (t) Inne Informacja z ewidencji

OK X: 479236.06 Y: 687182.77 PUNK 1992
N: 52° 08' 50.85" E: 21° 44' 12.04"

OK
KANCELARIA GMINNA
MAGDALENA
Urząd Gminy Cegłów

